

COVADIS – 17 novembre 2010

Quels outils de communication
pour la COVADIS ?

*Un nouvel outil de suivi des
demandes ?*

Ressources, territoires et habitats
Énergie et climat Développement durable
Prévention des risques Infrastructures, transports et mer

Présent
pour
l'avenir



Ministère de l'Écologie, de l'Énergie,
du Développement durable et de l'Aménagement du territoire

www.developpement-durable.gouv.fr

Existant au 17/11/2010

- ♦ Un site internet : rubrique « géostandards de la COVADIS » hébergée par le CNIG
- ♦ Un site intranet : rubrique COVADIS du Portail de l'Information Géographique du MEEDDM
- ♦ Le GéoREPERTOIRE sur l'intranet MAAP
 - ♦ Fiches de métadonnées standard des couches validées par la COVADIS
 - ♦ Outil de suivi des demandes de couches à standardiser par la COVADIS




Le GéoREPERTOIRE et le suivi des demandes

Le GéoREPERTOIRE est avant tout un outil de catalogage !

Il offre également la possibilité aux utilisateurs de déposer une demande d'étude d'une nouvelle couche (mise en place d'un workflow entre demandeur, instructeur et expert)

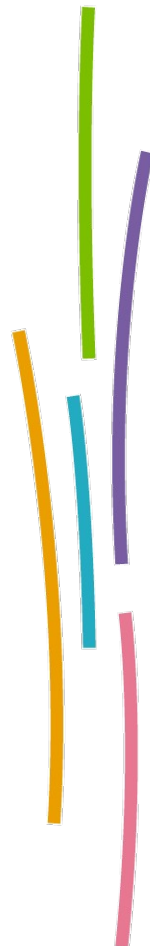
Ce système est utilisé par le secrétariat de la COVADIS depuis un an.



Le GéoREPERTOIRE et le suivi des demandes

Toutefois, il n'est pas satisfaisant pour le SP de la COVADIS

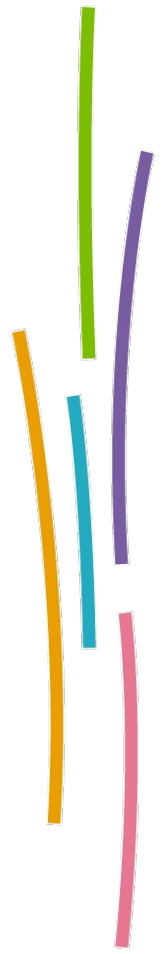
- ♦ Accès intranet uniquement
- ♦ Workflow basé sur le mode de fonctionnement de la CNV (avec son réseau de spécialistes et de validateurs)
- ♦ Les renseignements à saisir sont très nombreux et sont des métadonnées de couches peu utiles pour étudier une demande
- ♦ Les demandes s'expriment en matières de couches et non de thèmes, on parle plus d'objets géographiques que de sémantique



Le GéoREPERTOIRE et le suivi des demandes


- ♦ Demandes non compréhensibles pour un non spécialiste du GéoREPERTOIRE
- ♦ Il ne permet pas de suivre le déroulement de l'instruction.

Le SP gère actuellement en plus du GéoREPERTOIRE un fichier de suivi des demandes qu'il doit mettre à jour régulièrement et qu'il publie à l'attention des non-utilisateurs du GéoREPERTOIRE.



Un nouvel outil ?

- Concernant le futur système qui succèdera au GéoREPERTOIRE (et aux GéoBASE), la CCIG du 16/09/09 a validé le principe de séparation des trois fonctionnalités couvertes actuellement par le GéoREPERTOIRE (dictionnaire / catalogue / workflow).
- Les équipes de maîtrise d'œuvre du MAAP et du MEEDDM sont très occupées par la convergence et le projet Geo-IDE.
- Le secrétariat de la COVADIS s'est proposé pour étudier la mise en place d'un nouveau système (indépendant) de gestion et suivi des demandes.



Résultat de l'étude

- ◆ Contraintes :
 - ◆ peu de moyens disponibles en MO (humains ou financiers)
 - ◆ Système intuitif : pas de formation des utilisateurs
- ◆ Etude des principales solutions du marché (Mantis – Bugzilla – Forges logicielles) d'un point de vue technique et fonctionnelle.
- ◆ Solution retenue : MANTIS qui est déjà celle utilisée en sein du GéoREPERTOIRE (les utilisateurs actuels ne seront pas dépayés)



Démonstration et suite à donner

<http://172.21.14.112/covadis/mantisbt-1.2.2>

- ♦Avantages :
 - ♦Notes
 - ♦Pièces jointes
 - ♦Avis des utilisateurs

- ♦Suite à donner ?

