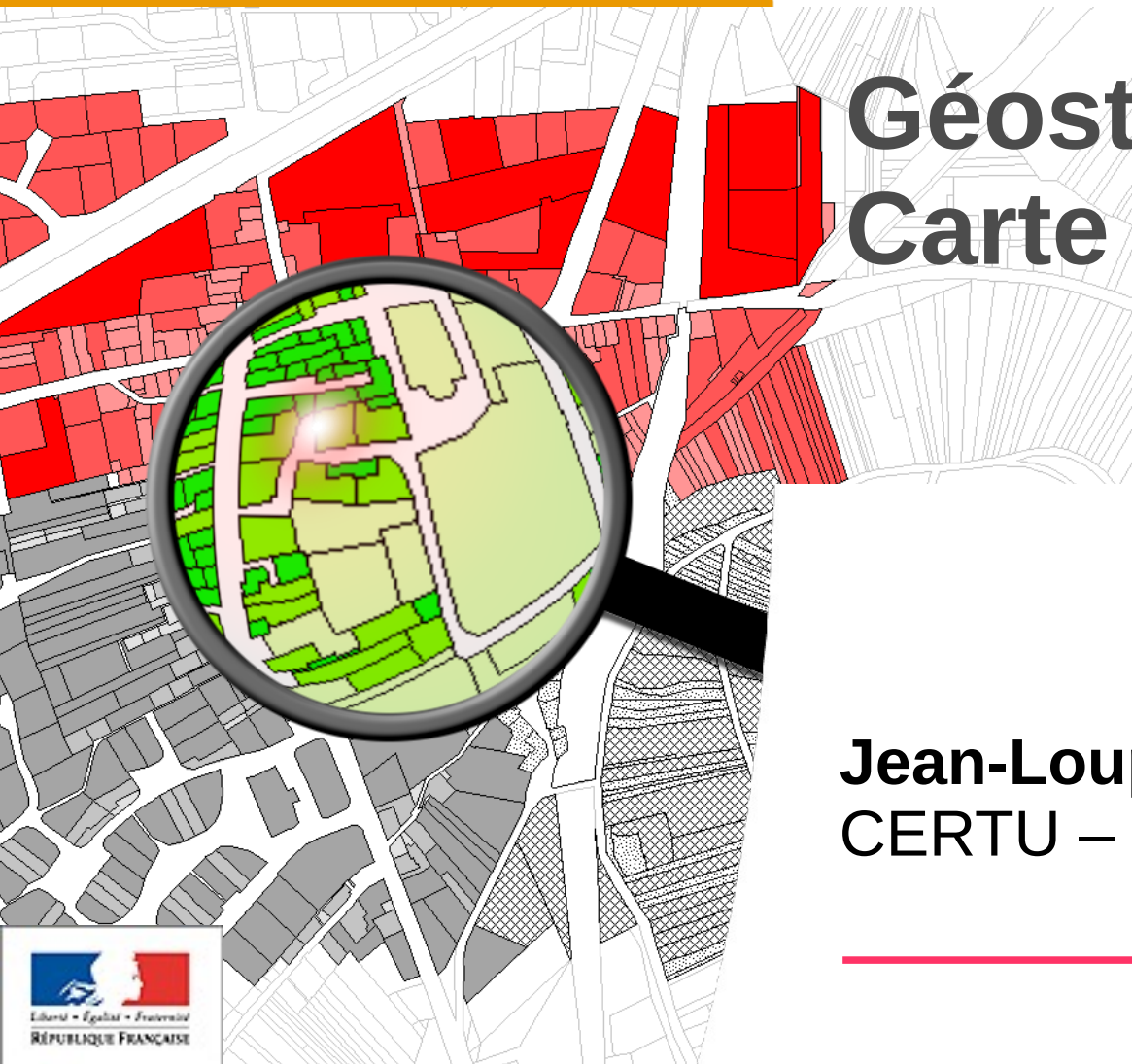


# Géostandard Carte communale

Jean-Loup Delaveau  
CERTU – secrétariat de la COVADIS



Régions, territoires et habitats  
Énergie et climat Développement durable  
Prévention des risques Infrastructures, transports et mer

Présent  
pour  
l'avenir



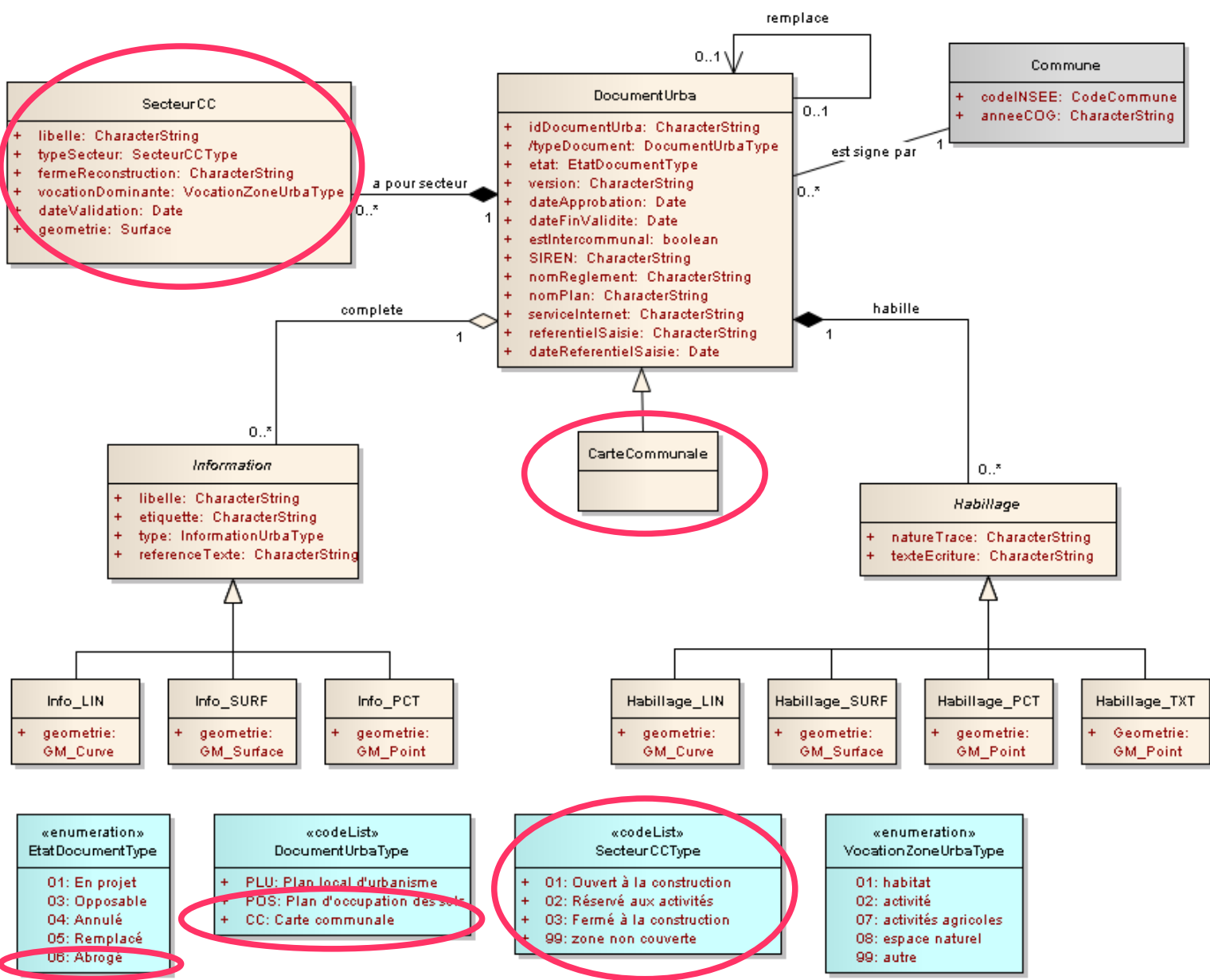
# Méthode de travail

- **Standard dérivé du géostandard POS-PLU**
  - Gérer ensemble les documents d'urbanisme de niveau local
  - Appliquer les mêmes règles de nommage
  - Recherche de généricité
- **Adapter les définitions des attributs communs à la réglementation s'appliquant à chaque document**



# Spécificités du modèle CC

class Document d'urbanisme - Carte communale



- «codeList»  
InformationUrbaType
- + 01: secteur sauvegardé
  - + 02: zone d'aménagement concerté
  - + 04: périmètre de droit de préemption urbain
  - + 05: zone d'aménagement différé
  - + 06: zone d'obligation du permis de démolir
  - + 11: périmètre des zones délimitées - divisions foncières soumises à déclaration préalable
  - + 12: périmètre de sursis à statuer
  - + 13: secteur de programme d'aménagement d'ensemble
  - + 07: périmètre de développement prioritaire économie d'énergie
  - + 24: document d'aménagement commercial
  - + 26: lotissement
  - + 23: arrêté du préfet coordonnateur de massif/zone unités touristiques nouvelles en zone de montagne
  - + 03: zone de préemption dans un espace naturel et sensible
  - + 08: périmètre forestier : interdiction ou réglementation des plantations (code rural), plantations à réaliser
  - + 15: zone agricole protégée
  - + 16: site archéologique
  - + 18: zone humide
  - + 20: ZPR-ZPE
  - + 22: protection des rives des plans d'eau en zone de montagne
  - + 25: périmètre de protection des espaces agricoles et naturels péri-urbain
  - + 14: périmètre de voisinage d'infrastructure de transport terrestre
  - + 27: plan d'exposition au bruit des aérodromes
  - + 09: périmètre minier de concession pour l'exploitation ou le stockage
  - + 10: zone de recherche et d'exploitation de carrière
  - + 19: zone d'assainissement collectif/non collectif, eaux usées/eaux pluviales, schéma de réseaux eau et assainissement, systèmes d'élimination des déchets
  - + 17: zone à risque d'exposition au plomb
  - + 21: projet de PPRN et PPRM
  - + 99: autre

- «enumeration»  
EtatDocumentType
- 01: En projet
  - 03: Opposable
  - 04: Annulé
  - 05: Remplacé
  - 06: Abrogé

- «codeList»  
DocumentUrbaType
- + PLU: Plan local d'urbanisme
  - + POS: Plan d'occupation des sols
  - + CC: Carte communale

- «codeList»  
SecteurCCType
- + 01: Ouvert à la construction
  - + 02: Réservé aux activités
  - + 03: Fermé à la construction
  - + 99: zone non couverte

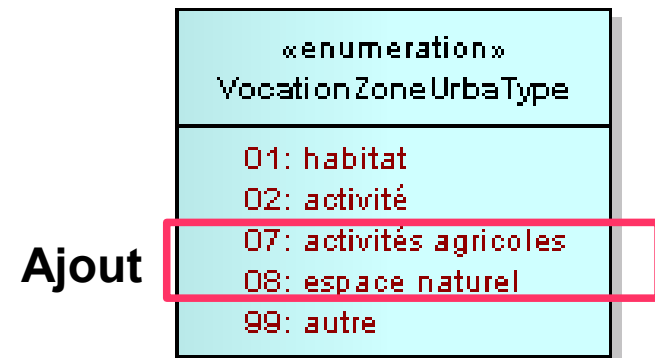
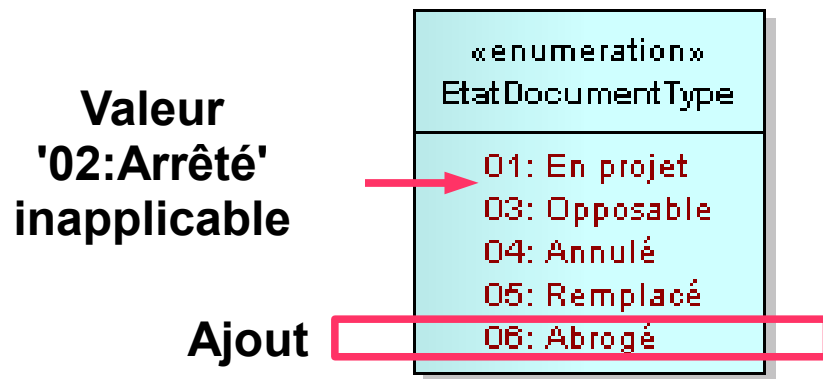
- «enumeration»  
VocationZoneUrbaType
- 01: habitat
  - 02: activité
  - 07: activités agricoles
  - 08: espace naturel
  - 99: autre

# Appel à commentaires

- **Déroulement**
  - Commun CNIG / COVADIS
    - Prescriptions nationales CNIG pour la dématérialisation des cartes communales
    - Géostandard COVADIS Carte communale
  - 15 avril - 31 mai 2011
- **Résultats**
  - 40 commentaires traités de 10 services différents

# Principales modifications

## • Listes de valeurs



## • Définitions

- Classe <Information> : information géographique **complémentaire** (et non plus annexée)
- Attribut <DocumentUrba>.<nomReglement> : Nom du fichier contenant les dispositions particulières de la carte communale (une CC n'a pas de règlement)

# Questions ouvertes

- **Usages**

- Expliciter les codes stockés dans les champs de type énuméré pour une meilleure lecture
- Comment agréger zones PLU et secteurs de carte communale ?
- Comment numériser les CC des communes couvertes par du cadastre raster ?

