

Programme Géo-IDE Démo Base et Catalogue

Géo-IDE
carto

CCIG 9 septembre 2014

MAAF / SDSI / BMSQ

MEDDE / SG / SPSSI / CPII

Géo-IDE
distribution

Géo-IDE
catalogue

Géo-IDE
base



MINISTÈRE
DE L'ÉGALITÉ DES TERRITOIRES
ET DU LOGEMENT
www.territoires.gouv.fr

MINISTÈRE DE L'ÉCOLOGIE
DU DÉVELOPPEMENT DURABLE
ET DE L'ÉNERGIE
www.developpement-durable.gouv.fr

MINISTÈRE DE L'AGRICULTURE
DE L'AGROALIMENTAIRE
ET DE LA FORÊT
www.agriculture.gouv.fr

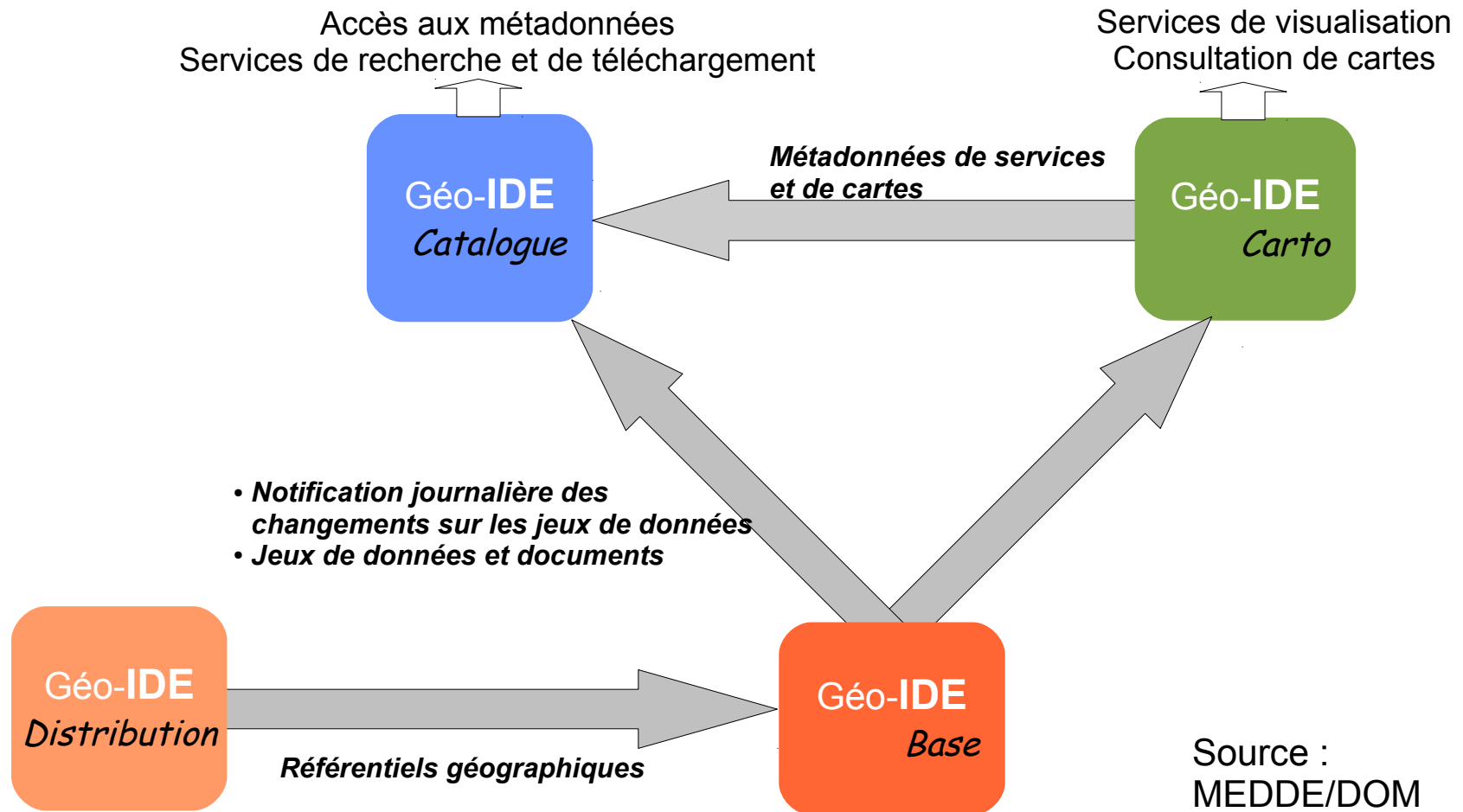
Qu'est-ce que Géo-IDE ?

- Géo-IDE est une **infrastructure de données géographiques** répondant aux exigences de la directive européenne INSPIRE
- C'est un dispositif technique qui **facilite l'échange et l'utilisation des données géographiques**
- En amont puis en aval de l'intervention des analystes métiers et des géomaticiens, Géo-IDE facilite le travail de valorisation des données
 - En amont : facilite l'accès aux données géographiques et leur organisation
 - En aval : facilite la diffusion des résultats

Géo-IDE sert à :

- **Publier et diffuser** des jeux de données géographiques et des cartes interactives sur Internet
 - vers les partenaires (DREAL, DDI, Préfecture)
 - vers le public, les usagers
- **Faciliter les échanges de données** entre services de l'État et les consolidation régionales ou nationales
- Faciliter la distribution des **référentiels géographiques**
ex. : données IGN, fichiers fonciers, RPG
- Faciliter l'accès à des **données métiers issues du SI centralisé** pour permettre leur valorisation au niveau régional
- Homogénéiser et mieux **organiser le patrimoine de données géographiques** grâce aux outils d'administration de données

Les composants de Géo-IDE

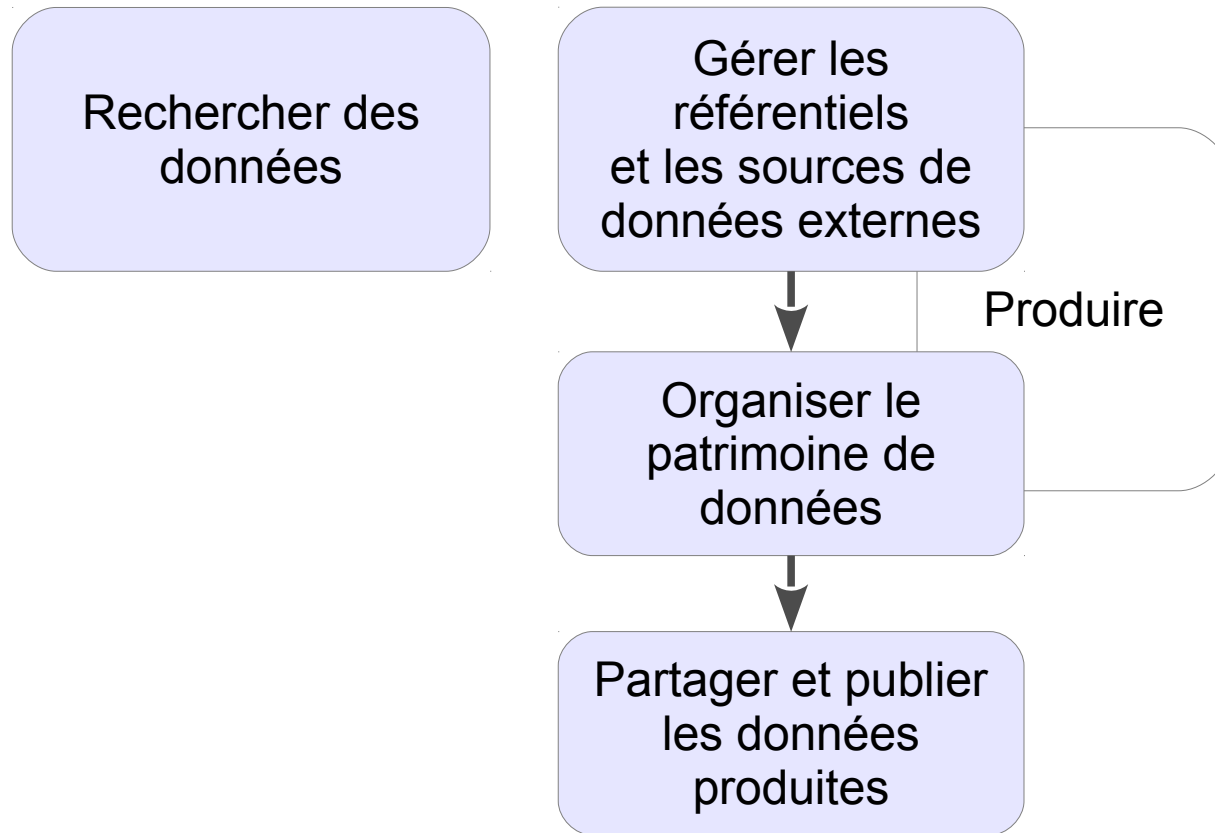


GI Base

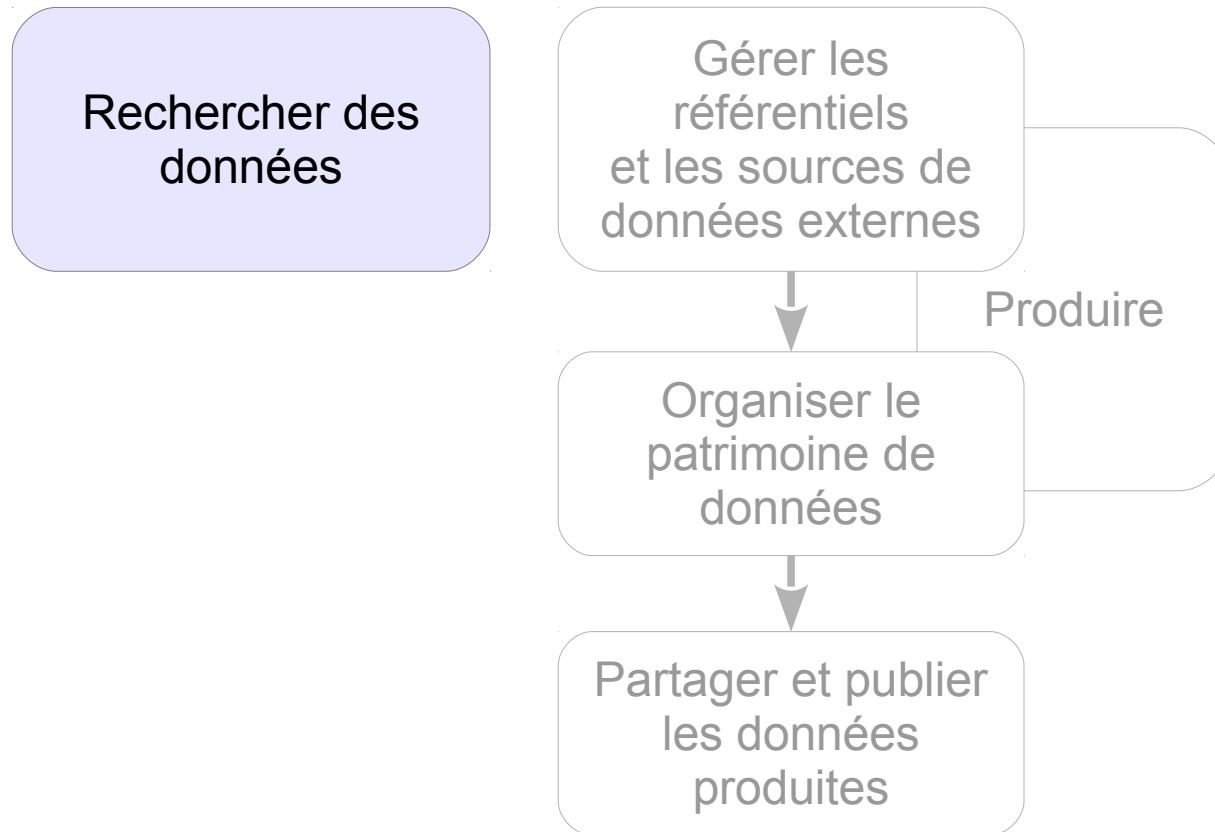
Quelques principes à se rappeler

- Géo-IDE Base est l'**échelon local** d'une infrastructure de données nationale
- C'est :
 - un **entrepôt de données géographiques**
 - un **outil d'administration de données**
- Il y a une instance de cet entrepôt dans **chaque** service déconcentré (DDT, DREAL, DRAAF)
- Toutes les instances **sont reliées à un entrepôt central** qui alimente GI Catalogue et GI Carto

Agenda de la démonstration



Agenda de la démonstration



Explorer les donn es

Explorer les donn es

Gestion des donn es ▾

Tableau de Bord

Gestion de l'application ▾

Aide

christophe.rousseau ▾

Accueil

S lection ▾

Presse-papier ▾

Dossier ▾



Rechercher

Rechercher

Afficher les r sultats de 1   3 (total de 3)

<input type="checkbox"/>	Nom du jeu de donn�es	Format	Type	Modifi� le	Taille
	CONSULTATION	0 19	Compartment	12/09/2014 13:25:00	Actions ▾
	PRODUCTION	0 1	Compartment	12/09/2014 13:25:00	Actions ▾
	REF_EXT	2 3	Compartment	12/09/2014 13:25:00	Actions ▾

Version 0.3-Rev-5888M du 2014-07-10 15:26:58 - MAAF - MEDDE - METL.

Sélection ▾

Presse-papier ▾


Dossier ▾



Rechercher

Rechercher

Afficher les résultats de 1 à 3 (total de 3)

<input type="checkbox"/>	Nom du Jeu de données	Format	Type	Modifié le	Taille	
<input type="checkbox"/>	  N_ASSO_FORESTIERE_ZINF_S_039       Mapinfo Tab Vecteur 02/07/2014 09:48:13 84.6 KB  Actions ▾					
Titre: Périmètres des associations syndicales de propriétaires forestiers		Mot-clé: forêt gestion				
Description: Périmètres des associations syndicales de propriétaires forestiers constituées conformément aux dispositions de l'ordonnance du 1er juillet 2004 et du nouveau code forestier dans le but de prévenir les incendies de forêts, et/ou de mettre en valeur des terrains boisés ou à boiser, et/ou de protéger les peuplements forestiers contre les dégâts du gibier..		Projection Code: EPSG:27582				
		Format: Mapinfo Tab (Vecteur)				
		Type d'objets: complexe				
<input type="checkbox"/>	  N_SYL_GEST_S_039       Mapinfo Tab Vecteur 02/07/2014 09:48:13 314.88 KB  Actions ▾					
<input type="checkbox"/>	  N_SYL_GEST_S_039_0001       Mapinfo Tab Vecteur 02/07/2014 09:48:13 231.04 KB  Actions ▾					

📁 Sélection ▾

📄 Presse-papier ▾



parcellaire

Rechercher

🔍 *parcellaire* : 9 items trouvés

Compartiment

REF_EXT 1

CONSULTATION 8

Publié

Non 6

Oui 3

Format

Dossier 2

Mapinfo Tab 7

Afficher les résultats de 1 à 9 (total de 9)

<input type="checkbox"/>	Nom du jeu de données ▲	Format ▲	Type	Modifié le	Taille	Actions ▾	
<input type="checkbox"/>	📁 N_PARCELLAIRE_AGRICOLE	12 0	Dossier	12/09/2014 13:27:55		Actions ▾	
<input type="checkbox"/>	📁 PARCELLAIRE_AGRICOLE	2 0	Dossier	12/09/2014 13:27:55		Actions ▾	
<input type="checkbox"/>	? N_RPG2006_ANONYME_039		Mapinfo Tab	Vecteur	02/07/2014 09:48:13	6.17 MB	Actions ▾
<input type="checkbox"/>	? N_RPG2008_ANONYME_S_039		Mapinfo Tab	Vecteur	02/07/2014 09:48:13	8.36 MB	Actions ▾
<input type="checkbox"/>	? N_RPG2008_S_039		Mapinfo Tab	Vecteur	02/07/2014 09:48:13	11.18 MB	Actions ▾
<input type="checkbox"/>	? N_RPG2009_ANONYME_S_039		Mapinfo Tab	Vecteur	02/07/2014 09:48:13	8.26 MB	Actions ▾

Sélection ▾

Presse-papier ▾



parcellaire

Rechercher

parcellaire : 3 items trouvés

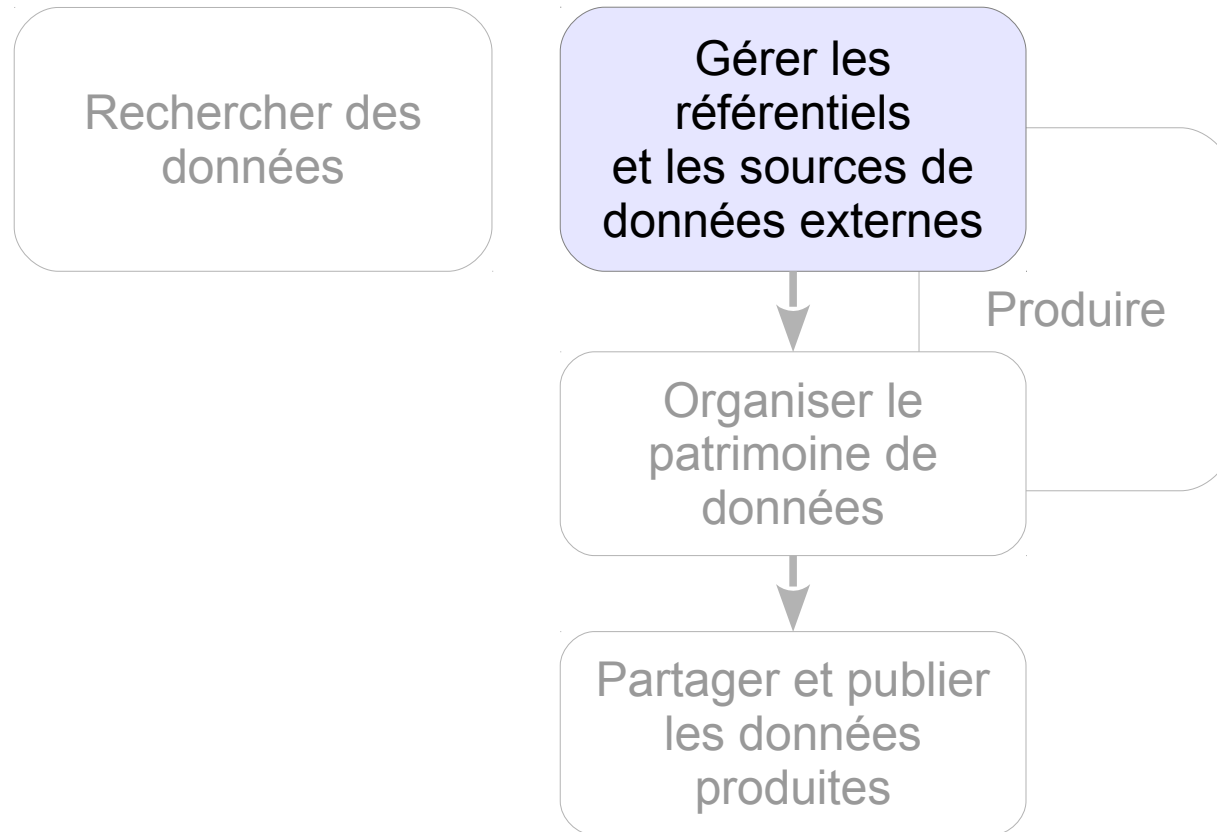
Publié

Oui

Afficher les résultats de 1 à 3 (total de 3)

<input type="checkbox"/>	Nom du jeu de données ▲	Format ▲	Type	Modifié le	Taille	
<input type="checkbox"/>	N_RPG2006_ANONYME_039	Mapinfo Tab	Vecteur	02/07/2014 09:48:13	6.17 MB	Actions ▾
<input type="checkbox"/>	N_RPG2008_ANONYME_S_039	Mapinfo Tab	Vecteur	02/07/2014 09:48:13	8.36 MB	Actions ▾
<input type="checkbox"/>	N_RPG2008_S_039	Mapinfo Tab	Vecteur	02/07/2014 09:48:13	11.18 MB	Actions ▾

Agenda de la démonstration



Déposer un jeu de données dans l'entrepôt

Géo-IDE Base - DDT Y (D...)

Explorer les données

Explorer les données Gestion

christophe.rousseau

Accueil / CONSULTATION / EA

Sélection Presse

Rechercher

Nom du jeu de données

Aucun résultat trouvé.

Taille

Ajouter un nouveau jeu de données

Veillez sélectionner le ou les fichiers à télécharger :

N_ZONEALERTE_PVT_EAU_039.DAT, N_ZONE_ALERT

Jeu de données ajouté avec succès



Sélection ▾

Presse-papier ▾

Dossier ▾



Rechercher

Rechercher

Afficher les résultats de 1 à 1 (total de 1)

<input type="checkbox"/>	Nom du jeu de données	Format	Type	Modifié le	Taille	
<input type="checkbox"/>	N_ZONEALERTE_PVT_EAU_039	Mapinfo Tab	Vecteur	12/09/2014 13:44:28	90.49 KB	Actions ▾

Récupérer un référentiel de GI Distribution

Explorer les données

Gestion des données ▾

Tableau de Bord

Gestion de l'application ▾

Aide

christophe.rousseau ▾

Accueil / REF_EXT / BD CARTO

Sélection ▾

Presse-papier ▾

Dossier ▾



Rechercher

Rechercher



Nom du jeu de données

Statut

Type

Modifié le

Taille

Aucun résultat trouvé.

Créer un dossier

Rafraîchir

Ajouter un jeu de données

Télécharger un référentiel

Télécharger une archive

S'abonner à un flux Atom

Télécharger un référentiel depuis distribution dans le dossier courant

Pour ajouter un téléchargement de référentiel depuis distribution, il faut sélectionner un département puis sélectionner le référentiel à télécharger.

Dossier de destination

/REF_EXT/BD_CARTO

Département du référentiel

D039

Millésime

2014

Format

SHP

Total de 5 résultats.

<input type="checkbox"/> Produit	Millésime	Format	Taille (Mo)
<input checked="" type="checkbox"/> BD Carto	2014	SHP	3
<input type="checkbox"/> BD Forêt	2014	SHP	1
<input type="checkbox"/> BD Parcellaire Vecteur	2014	SHP	69
<input type="checkbox"/> BD Topo	2014	SHP	85
<input type="checkbox"/> BD Adresse	2014	SHP	4

[Retour](#)

[Ajouter](#)

Géo-IDE Base - DDT X (Démonstration)

Tâches en cours

[Explorer les données](#)

[Gestion des données](#) ▼

[Tableau de Bord](#)

[Gestion de l'application](#) ▼


[Aide](#)

christophe.rousseau ▼

[Accueil](#) / [Historique des téléchargements](#) / [En cours](#)

Téléchargement d'un référentiel "03-BDC" ✕

En cours d'exécution : 41 % accompli



[Retour](#)

Géo-IDE Base - DDT X (Démo)

Tâches en cours

[Explorer les données](#)

[Gestion des données](#) ▼

[Tableau de Bord](#)

[Gestion de l'application](#) ▼

[Aide](#)

[christophe.rousseau](#) ▼

[Accueil](#) / [Historique des téléchargements](#) / [En cours](#)


Téléchargement d'un référentiel "03-BDC"


Terminé avec succès



[Retour](#)

 Sélection ▾

 Presse-papier ▾
















 Dossier ▾



Rechercher

Rechercher

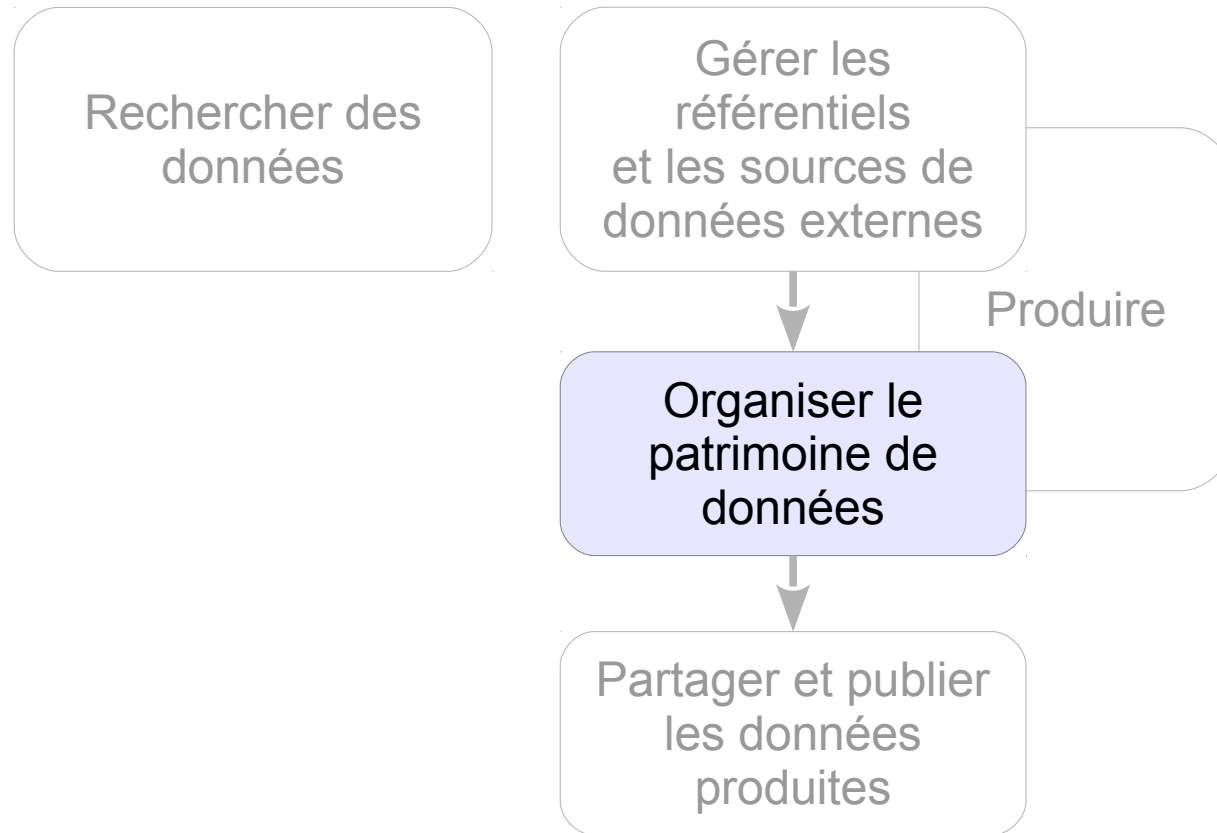
Afficher les résultats de 1 à 5 (total de 5)

<input type="checkbox"/>	Nom du jeu de données	Format	Type	Modifié le	Taille	
<input type="checkbox"/>	  ARRONDISSEMENT	Esri ShapeFile	Vecteur	12/09/2014 16:40:00	155.33 KB	 Actions ▾
<input type="checkbox"/>	  CANTON	Esri ShapeFile	Vecteur	12/09/2014 16:40:00	457.32 KB	 Actions ▾
<input type="checkbox"/>	  COMMUNE	Esri ShapeFile	Vecteur	12/09/2014 16:40:00	1.58 MB	 Actions ▾
<input type="checkbox"/>	  DEPARTEMENT	Esri ShapeFile	Vecteur	12/09/2014 16:40:00	105.68 KB	 Actions ▾
<input type="checkbox"/>	  LIMITE_ADMINISTRATIVE	Esri ShapeFile	Vecteur	12/09/2014 16:40:00	1.11 MB	 Actions ▾

Échanger des données entre entrepôts

- Il est également possible d'alimenter le patrimoine de données du service en échangeant des données entre entrepôts Géo-IDE Base
- Cette fonctionnalité va être simplifiée dans la prochaine version de Géo-IDE Base qui va améliorer l'interopérabilité entre Base et Catalogue

Agenda de la démonstration



Explorer les données

Explorer les données

Gestion des données ▾

Tableau de Bord

Gestion de l'application ▾

Aide

christophe.rousseau ▾

Accueil / CONSULTATION / FORET / N_GESTION

Sélection ▾

Presse-papier ▾

Dossier ▾



Rechercher

Rechercher

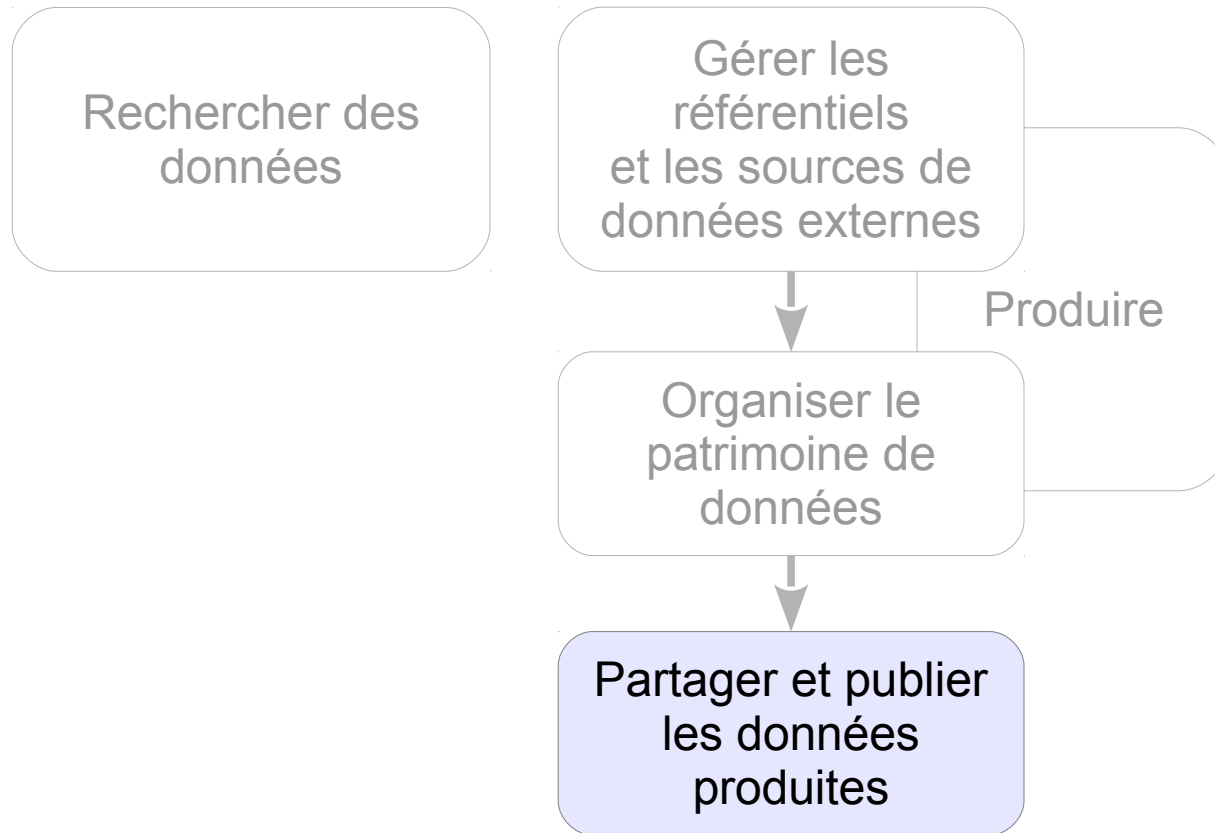
Afficher les résultats de 1 à 3 (total de 3)

<input type="checkbox"/>	Nom du jeu de données	Format	Type	Modifié le	Taille	
<input type="checkbox"/>	N_ASSO_FORESTIERE_ZINF_S_039	Mapinfo Tab	Vecteur	02/07/2014 09:48:13	84.6 KB	
<input type="checkbox"/>	N_SYL_GEST_S_039	Mapinfo Tab	Vecteur	02/07/2014 09:48:13	3	
<input type="checkbox"/>	N_SYL_GEST_S_039_0001	Mapinfo Tab	Vecteur	02/07/2014 09:48:13	2	

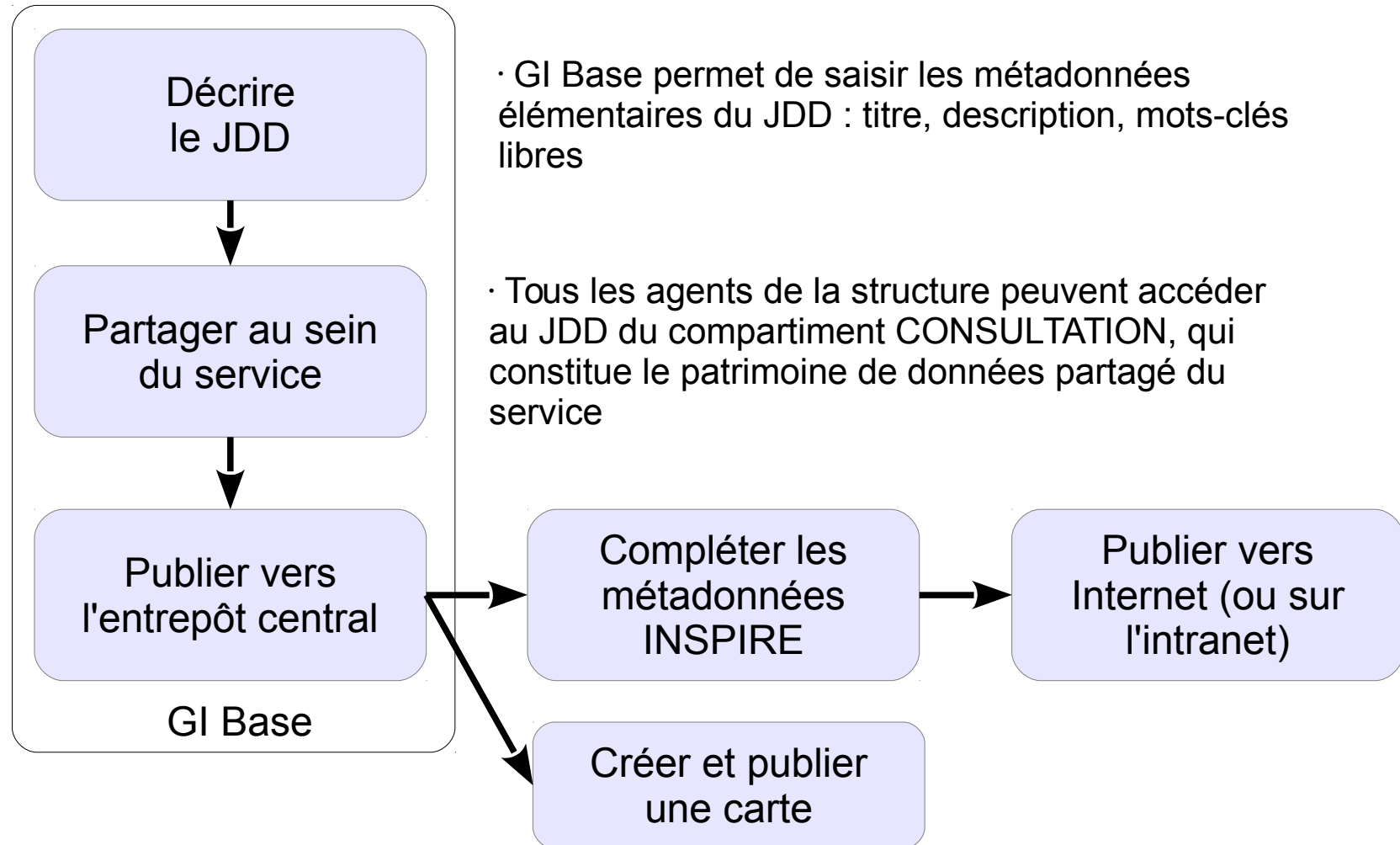
- Voir / Modifier
- Télécharger
- Renommer
- Supprimer
- Versionner
- Publier vers Geolde

Version 0.3-Rev-5888M du 2014-07-10 15:26:58 - MAAF - MEDDE - METL.

Agenda de la démonstration



Partager et publier des données



Details d'un jeu de données

Informations de base

Informations détaillées

Informations techniques

Version & origine

Aperçu des données

Nom ⓘ

N_ASSO_FORESTIERE_ZINF_S_039

Mot-clé ⓘ

forêt



gestion



Titre ⓘ

Périmètres des associations syndicales de propriétaires forestiers

Mot-clé

Ajouter

Description ⓘ

Périmètres des associations syndicales de propriétaires forestiers constituées conformément aux dispositions de l'ordonnance du 1er juillet 2004 et du nouveau code forestier dans le but de prévenir les incendies de forêts, et/ou de mettre en valeur des terrains boisés ou à boiser, et/ou de protéger les peuplements forestiers contre les dégâts du gibier..

Enregistrer

Annuler

Importer depuis ▾

Sélection ▾



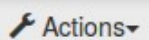
Presse-papier ▾

Dossier ▾

Rechercher

Rechercher

Afficher les résultats de 1 à 1 (total de 1)

<input type="checkbox"/>	Nom du jeu de données	Format	Type	Modifié le	Taille	
<input type="checkbox"/>	  N_ZONEALERTE_PVT_EAU_039	Mapinfo Tab	Vecteur	12/09/2014 16:49:59	90.49 KB	 Actions ▾

Voir / Modifier

Télécharger

Renommer

Supprimer

Versionner

Publier localement

Planifier une publication locale

Publier vers Google

Version 0.3-Rev-5888M du 2014-07-10 15:26:58 - MAAF - MEDDE - METL.

Publier au même endroit dans le compartiment CONSULTATION

Explorer les données

Gestion des données ▾

Tableau de Bord

Gestion de l'application ▾

Aide

christophe.rousseau ▾

Accueil / PRODUCTION / EAU

Publication locale vers Consultation

Terminé avec succès



Sélection ▾

Presse-papier ▾

Dossier ▾



Rechercher

Rechercher

Afficher les résultats de 1 à 1 (total de 1)

<input type="checkbox"/>	Nom du jeu de données	Format	Type	Modifié le	Taille	
<input type="checkbox"/>	N_ZONEALERTE_PVT_EAU_039	Mapinfo Tab	Vecteur	12/09/2014 16:49:59	90.49 KB	Actions ▾

Explorer les données

Gestion des données ▾

Tableau de Bord

Gestion de l'application ▾

Aide

christophe.rousseau ▾

Accueil / CONSULTATION / EAU / ALERTES

Sélection ▾

Presse-papier ▾

Dossier ▾



Rechercher

Rechercher

Afficher les résultats de 1 à 1 (total de 1)

<input type="checkbox"/>	Nom du jeu de données	Format	Type	Modifié le	Taille	
<input type="checkbox"/>	N_ZONEALERTE_PVT_EAU_039	Mapinfo Tab	Vecteur	12/09/2014 17:01:51	90.49 KB	Actions ▾

Voir / Modifier

Télécharger

Renommer

Supprimer

Versionner

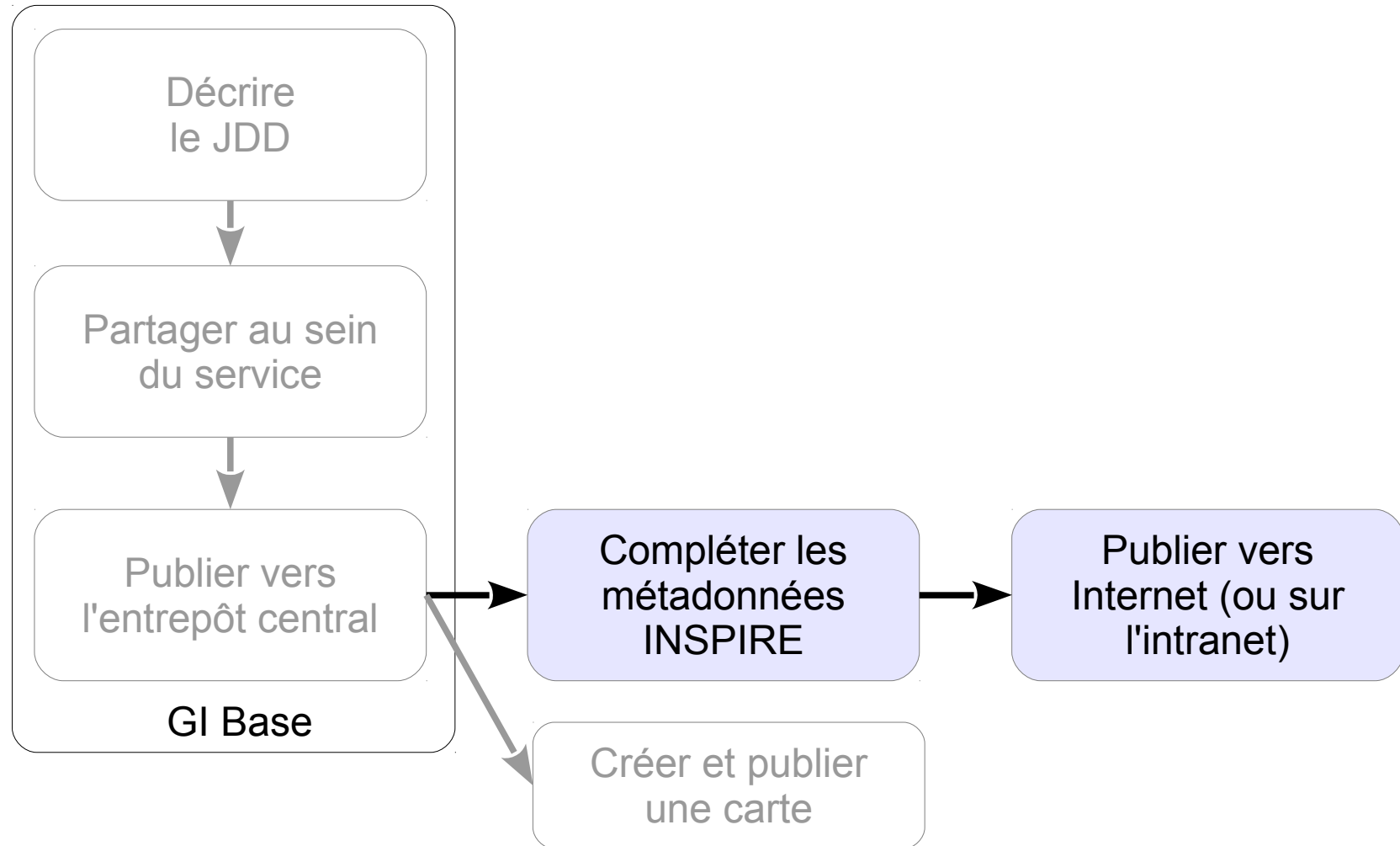
Actualiser

Publier vers Geolde

Version 0.3-Rev-5888M du 2014-07-10 15:26:58 - MAAF - MEDDE - METL.

Faire une demande de publication immédiate sur le serveur GeolDE

Partager et publier des données



Merci de votre attention



Liberté • Égalité • Fraternité
RÉPUBLIQUE FRANÇAISE

MINISTÈRE
DE L'ÉGALITÉ DES TERRITOIRES
ET DU LOGEMENT
www.territoires.gouv.fr

MINISTÈRE DE L'ÉCOLOGIE
DU DÉVELOPPEMENT DURABLE
ET DE L'ÉNERGIE
www.developpement-durable.gouv.fr

MINISTÈRE DE L'AGRICULTURE
DE L'AGROALIMENTAIRE
ET DE LA FORÊT
www.agriculture.gouv.fr